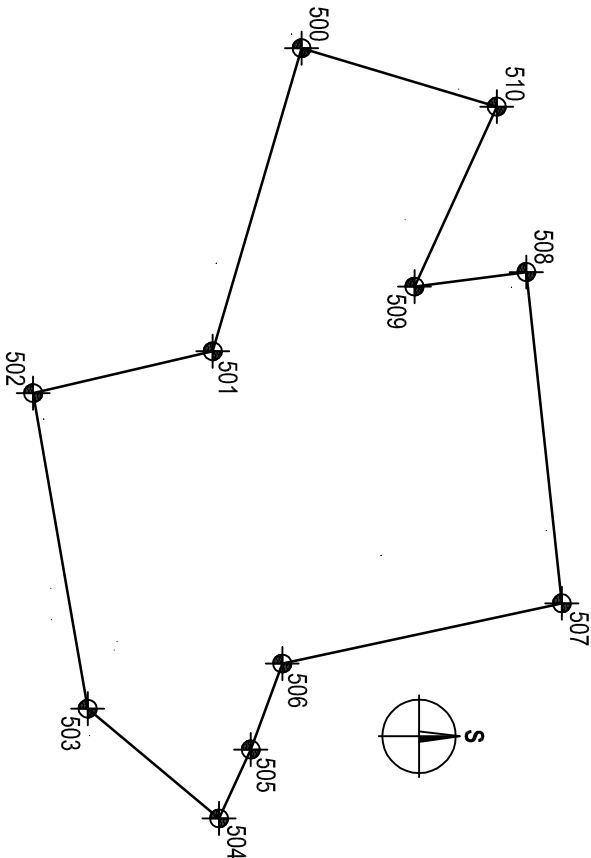


OBVOD STAVENIŠTĚ

SITUACE 1:200




SOUŘADNICE BODŮ		
Bod	Y	X
500	-641024,996	-1004260,936
501	-641016,977	-1004263,285
502	-641015,873	-1004268,032
503	-641007,523	-1004266,592
504	-641004,622	-1004263,116
505	-641006,444	-1004262,279
506	-641008,719	-1004261,446
507	-641010,313	-1004254,054
508	-641019,074	-1004254,991
509	-641018,688	-1004257,951
510	-641023,449	-1004255,775

KATASTRÁLNÍ ÚZEMÍ: ČERMNÁ
MAPOVÝ LIST: GUST2880,V.S.XVI—09—01
SOUŘADNICOVÝ SYSTÉM: JTSK
KRAJ: KRÁLOVEHRADECKÝ

SOUŘADNICOVÝ SYSTÉM: S-JTSK
VÝŠKOVÝ SYSTÉM: BpV

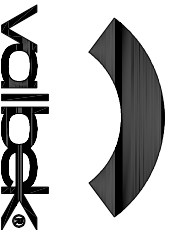



Královéhradecký kraj
se sídlem Pivovarské náměstí 1245
500 03 Hradec Králové

Zhotovitel:



Valbek, spol. s r.o., středisko Plzeň

Parková 1205/11
326 00 Plzeň

<div><div><div>Zhotovitel:</div><div></div></div></div>	Vypracoval	Bc. J. Mourek		Zak. číslo	13PL11030	
	Zodp. projektant	Ing. T. Mareš		Datum	07/2013	
	Tech. kontrola	Ing. R. Vorschneider		Stupeň	DOS/PDPS	
	Akce	POVODŇOVÉ ŠKODY III/32550-1 ČERMNÁ - OPRAVA MOSTU			Počet formátů	2xA4
	Příloha	OBVOD STAVENIŠTĚ			Měřítko	1:200

Č. přílohy

Paré

F.2

Valbek, spol. s r.o.
Vahurova 505/17
460 02 Liberec 3